

INFORME DIARIO DE MONITOREO DE MEDIOS*

*Vigilancia basada en eventos de interés epidemiológico mediante el monitoreo de medios abiertos de comunicación locales y nacionales.

Reporte de eventos:

| Amenaza | Tema | Medio | Fecha | Resumen | Liga | Prioridad |
|-----------|----------------------------|----------------------|-----------------|---|---|-----------|
| Biológico | Casos de Influenza | El sol de Cuernavaca | 20 febrero 2021 | Morelos pasó de tener cuatro casos de influenza en enero a 10 en este mes de febrero, según el Informe Semanal de Vigilancia Epidemiológica del gobierno federal, y aunque es de las entidades con menor número de casos confirmados, ya significa el 0.1 por ciento el total nacional en las últimas semanas y una reproducción de casos respiratorios al doble. | https://www.elsoldecuernavaca.com.mx/local/en-morelos-se-confirmaron-10-casos-de-influenza-durante-febrero-7889673.html | Bajo |
| Biológico | Pico de contagios Covid-19 | El sol de Cuernavaca | 20 febrero 2021 | El secretario de salud, Marco Antonio Cantu señaló que ya se ha pasado el pico de contagios y hay posibilidades de que Morelos cambie a semáforo verde, en 15 días, por lo que exhortó a la población a no bajar la guardia. | https://www.elsoldecuernavaca.com.mx/local/morelos-paso-el-pico-de-contagios-salud-morelos-7890552.html | Bajo |
| Biológico | Casos Covid-19 | La Unión | 20 febrero 2021 | La Secretaría de Salud informó este domingo en un comunicado que a la fecha en Morelos se han estudiado 295 mil 298 personas, de las cuales se han confirmado 63 mil 927 con coronavirus covid-19; 611 están activas y se han registrado cinco mil 168 defunciones. | https://launion.com.mx/morelos/avances/noticias/200332-en-morelos-63-927-casos-confirmados-acumulados-de-covid-19-y-5-168-decesos.html | Bajo |



<http://ssm.gob.mx>



Servicios de Salud Morelos



@MorelosSalud

Callejón Borda N°3 Col. Centro C.P. 62000
Teléfono (777) 312 62 31 / 314 33 36 ext. 222

**Calle Gómez Azcárate No. 205, Col. Lomas de la Selva
C.P. 62270, Cuernavaca, Morelos. Tel.: 777 102 25 56**

INFORME DE RIESGOS METEOROLOGICOS

Fuente: Servicio Meteorológico Nacional de México, CONAGUA.

LLUVIAS CON ACUMULADOS PUNTUALES FUERTES EN EL SURESTE DE MÉXICO, ADEMÁS DE FUERTES RACHAS DE VIENTO EN EL NOROESTE Y NORTE DEL PAÍS.

Para esta noche y madrugada, un **canal de baja presión** extendido sobre el occidente y sur del Golfo de México, ocasionará lluvias con acumulados puntuales fuertes en Veracruz, Oaxaca y Chiapas, además de intervalos de chubascos en Campeche y Quintana Roo. El **frente Núm. 30** ha dejado de afectar a la República Mexicana, mientras que la **masa de aire** asociada a dicho sistema frontal, modifica sus características térmicas permitiendo la recuperación de las temperaturas; sin embargo, se mantendrá el ambiente frío con heladas dispersas durante la noche y madrugada en partes altas de la Mesa del Norte y Mesa Central, así como viento de componente norte en el Istmo y Golfo de Tehuantepec, con rachas de 60 a 70 km/h. **Línea seca** al norte de Coahuila propiciará rachas de viento de hasta 50 km/h en el noreste del territorio nacional. Una **vaguada polar** en interacción con la **corriente en chorro subtropical**, originarán incremento de nublados con lluvias y chubascos dispersos, ambiente frío a muy frío y rachas de viento fuertes a muy fuertes en el noroeste de México, con ráfagas de 70 a 90 km/h en Baja California, Chihuahua y Durango. La entrada de humedad del Océano Pacífico y un **canal de baja presión** en el occidente del país, generarán lluvias aisladas con posibles descargas eléctricas en zonas del occidente, centro y sur del territorio mexicano.

Pronostico de Temperaturas Máximas:

Temperaturas máximas de 35 a 40 °C: Nayarit, Jalisco, Colima, Michoacán, **Morelos**, Guerrero, Oaxaca, Chiapas, Campeche y Yucatán.

Pronostico de Temperaturas Mínimas:

Temperaturas mínimas de 0 a 5 °C: Baja California Sur, Sinaloa, Coahuila, Nuevo León, Aguascalientes, Jalisco, Michoacán, Hidalgo, Veracruz, Puebla, San Luis Potosí, Guanajuato, Estado de México, Ciudad de México, Tlaxcala, **Morelos** y Oaxaca.

Pronostico en región Mesa Central:

Cielo medio nublado durante el día, probabilidad de lluvias aisladas con posibles descargas eléctricas en Hidalgo. Sin lluvias en el resto de la región. Ambiente frío con bancos de niebla y heladas en zonas montañosas al amanecer, ambiente templado a cálido por la tarde. Viento de dirección variable de 10 a 25 km/h con rachas de hasta 40 km/h.



<http://ssm.gob.mx>



Servicios de Salud Morelos



@MorelosSalud

Callejón Borda N°3 Col. Centro C.P. 62000
Teléfono (777) 312 62 31 / 314 33 36 ext. 222

**Calle Gómez Azcárate No. 205, Col. Lomas de la Selva
C.P. 62270, Cuernavaca, Morelos. Tel.: 777 102 25 56**

INFORME DE MONITOREO VOLCÁNICO Y SISMOLÓGICO

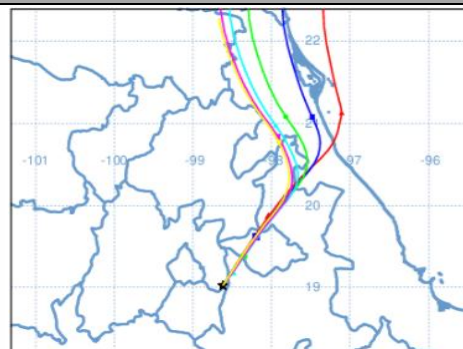
Fuente: Servicio Sismológico Nacional, UNAM. / Centro nacional de Prevención de Desastres (CENAPRED)-SEGOB, SENEAM-SCT y NOAA.

En las últimas 24 horas, mediante los sistemas de monitoreo del **volcán Popocatepetl**, se detectaron **35 exhalaciones de baja intensidad, acompañadas de vapor de agua y gas**. El día de ayer se detectaron **2 sismos volcanotectónicos** a las 21:18:15 y 21:18:32 h, con magnitud calculada de 1.1 y 1.2, respectivamente. Al momento de este reporte **se observa emisión constante de vapor de agua y gases volcánicos con dirección noroeste**.


| NIVEL DE ALERTA | SEMAFORO | AMARILLO-FASE 2 | RECOMENDACIONES PARA LA FASE AMARILLO FASE 2 |
|-----------------|--|-----------------|--|
| | Incremento de actividad: <ul style="list-style-type: none"> Pluma de vapor de agua y gas Ligera caída de ceniza en áreas cercanas Caída de fragmentos incandescentes Crecimiento y destrucción de domos de lava Posibilidad de flujos piroclásticos por explosiones Flujos de lodo o escombros de corto alcance | | <ol style="list-style-type: none"> Continuar con el radio de seguridad de 12 km, por lo que la permanencia en esa área no está permitida. Controlar el tránsito entre Santiago Xalitzintla y San Pedro Nexapa, vía Paso de Cortés. A las autoridades de Protección Civil, mantener sus procedimientos preventivos, de acuerdo con sus planes operativos. A la población se le recomienda elevar la atención a los avisos de las autoridades de su localidad y se exhorta a no acercarse al volcán, y mucho menos al cráter. Mantenerse fuera de cañadas ante posibles flujos de lodo, principalmente en temporada de lluvias. |

PRONOSTICO DE CAIDA DE CENIZA

En caso de una exhalación de ceniza volcánica, **el pronóstico de trayectoria hacia el noreste**, (simulando exhalación cada hora en las próximas 6 horas) a su paso por la zona oeste, centro-norte y noreste del estado de Puebla; zona suroeste, centro-oeste y norte del estado de Tlaxcala y zona centro-norte del estado de Veracruz, para las **primeras 12 horas de pronóstico** (14:00 a las 02:00 hora local). Posteriormente para las últimas 12 horas de pronóstico, (02:00 a las 14:00 hora local del día siguiente), las trayectorias continuarán sobre la zona noreste del estado de Puebla; zona centro-norte y norte del estado de Veracruz y algunas sobre el Golfo de México.



SIN PRONOSTICO DE CAIDA DE CENIZA PARA EL ESTADO

| SISMOS | <p>Se registró sismo de magnitud de 4.0 grados Richter, a las 21:23:35 hrs con localización del epicentro a 73 km al suroeste de Mapastepec, Chiapas.</p> <p>NO PERCIBIDO EN EL ESTADO DE MORELOS.</p> |  |
|-------------------------|--|---|
| | REPORTE DE DAÑOS A LA POBLACION | |
| PROTECCIÓN CIVIL | <p>Sin reporte de daños a la población ni a la infraestructura en salud.</p> | |



<http://ssm.gob.mx>



Servicios de Salud Morelos



@MorelosSalud

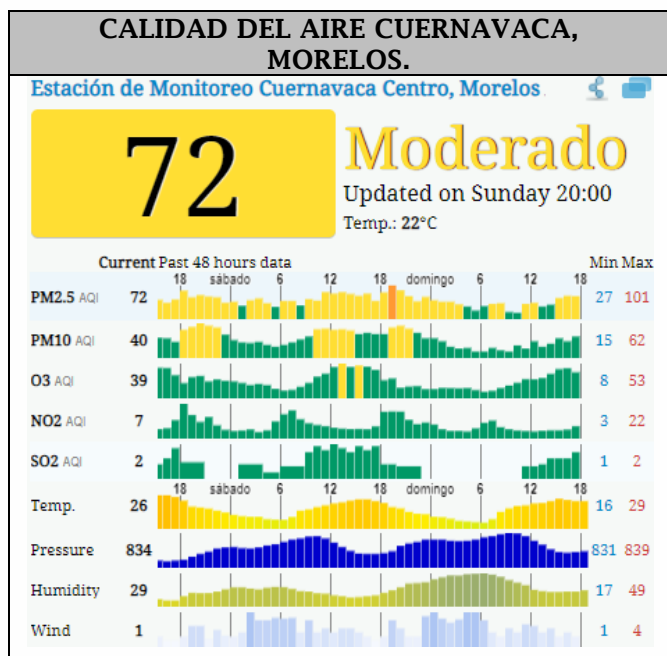
Callejón Borda N°3 Col. Centro C.P. 62000
Teléfono (777) 312 62 31 / 314 33 36 ext. 222

**Calle Gómez Azcárate No. 205, Col. Lomas de la Selva
C.P. 62270, Cuernavaca, Morelos. Tel.: 777 102 25 56**

INFORME DE TEMPERATURAS Y CALIDAD DEL AIRE

Fuente: Comisión Estatal de Agua (CEAGUA)

| ICA | CALIDAD DEL AIRE | RECOMENDACIONES A LA POBLACIÓN |
|---------|--|--|
| 0-50 | Buena | No se anticipan impactos a la salud cuando la calidad del aire se encuentra en este intervalo. |
| 51-100 | Moderada | Las personas extraordinariamente sensitivas deben considerar limitación de los esfuerzos físicos excesivos y prolongados al aire. |
| 101-150 | Dañina a la salud de los grupos sensitivos | Los niños adultos activos, y personas con enfermedades respiratorias tales como el asma, deben evitar los esfuerzos físicos excesivos y prolongados al aire. |
| 151-200 | Dañina a la salud | Los niños adultos activos, y personas con enfermedades respiratorias tales como el asma, deben evitar los esfuerzos físicos excesivos y prolongados al aire libre; las demás personas, especialmente los niños, deben limitar los esfuerzos excesivos y prolongados al aire libre. |
| 201-300 | Muy dañina a la salud | Los niños adultos activos, y personas con enfermedades respiratorias tales como el asma, deben evitar todos los esfuerzos excesivos al aire libre; las demás personas, especialmente los niños, deben limitar los esfuerzos físicos excesivos al aire libre. |
| 300+ | Arriesgado | |



PRONOSTICO DE TEMPERATURAS POR MUNICIPIO

| Municipio | Min. | Max. | Municipio | Min. | Max. |
|-------------|------|------|-----------------|------|------|
| Amacuzac | 11° | 36° | Tepalcingo | 14° | 33° |
| Cuautla | 13° | 28° | Ayala | 15° | 32° |
| Jiutepec | 12° | 28° | Huitzilac | 04° | 20° |
| Temixco | 13° | 34° | Tepoztlán | 10° | 32° |
| Tlaltizapan | 13° | 34° | Zacualpan | 11° | 27° |
| Axochiapan | 15° | 34° | Tlalquitenango | 13° | 37° |
| Cuernavaca | 12° | 28° | Puente de Ixtla | 12° | 36° |
| Jojutla | 15° | 36° | | | |

Elaboró: Enrique Hernández
Hidrometeorólogo

TEMPERATURAS MAXIMAS Y MINIMAS, ÚLTIMAS 24 HRS

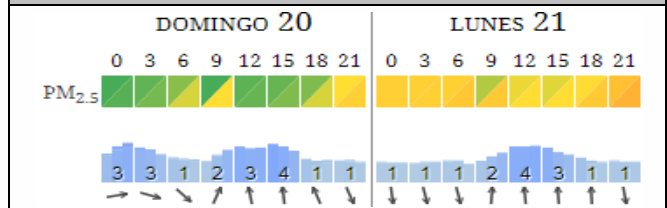
Mínimas

| | |
|-------------------|------------|
| Huitzilac | 04° 20° |
| Tetela del Volcán | 10° 26° |
| Totolapan | 10° 26° |
| Ocuituco | 11° 27° |

Máximas

| | |
|----------------|------------|
| Tlalquitenango | 13° 37° |
| Jojutla | 15° 36° |
| Axochiapan | 15° 34° |
| Zacatepec | 35° 16° |

PRONOSTICO DE LA CALIDAD DEL AIRE



<http://ssm.gob.mx>



Servicios de Salud Morelos



@MorelosSalud

Callejón Borda N°3 Col. Centro C.P. 62000
 Teléfono (777) 312 62 31 / 314 33 36 ext. 222

Calle Gómez Azcárate No. 205, Col. Lomas de la Selva
 C.P. 62270, Cuernavaca, Morelos. Tel.: 777 102 25 56



MORELOS
2018 - 2024

**SERVICIOS
DE SALUD**

Fecha: 20 febrero del 2022
Semana Epidemiológica: 08
Área: Coordinación de Vigilancia Epidemiológica, **UIES.**

INFORME DE MONITOREO EPIDEMIOLÓGICO

Fuente: Jurisdicciones Sanitarias del estado de Morelos.

JURISDICCION SANITARIA I:

- SIN EVENTOS EXTRAORDINARIOS.

JURISDICCION SANITARIA II:

- SIN EVENTOS EXTRAORDINARIOS.

JURISDICCION SANITARIA III:

- SIN EVENTOS EXTRAORDINARIOS.



<http://ssm.gob.mx>



Servicios de Salud Morelos



@MorelosSalud

Callejón Borda N°3 Col. Centro C.P. 62000
Teléfono (777) 312 62 31 / 314 33 36 ext. 222

**Calle Gómez Azcárate No. 205, Col. Lomas de la Selva
C.P. 62270, Cuernavaca, Morelos. Tel.: 777 102 25 56**